




# 1° Workshop 3D GIS

2010

“IL 3D PER LA PIANIFICAZIONE E LA GESTIONE DEL TERRITORIO“



Bologna 22 Aprile



SEA Communication opera nel campo dell'Infografia 3D, Modellazione 3D/4D e Animazioni video, mediante l'utilizzo di software GIS, applicativi CAD e modellatori 3D

Le tecniche adottate permettono di elaborare dati ambientali e dati tecnici prodotti da studi di progettazione, ottenendo un prodotto realistico e di precisione

La variabilità dei temi affrontati nella modellazione 3D (quali tunnelling, pianificazione territoriale, studi geologici s.l.) negli ambiti di studi di fattibilità, progettazione, programmazione lavori, analisi dei rischi, claims e contenziosi, ecc., consente di affiancare la consulenza professionale allo sviluppo di nuove metodologie per la comunicabilità e fruibilità del dato tecnico

D. Marchisio - M. Merlo